

**UCHWAŁA NR 145/XXVI/20
RADY MIEJSKIEJ W SZCZUCZYNI**

z dnia 27 listopada 2020 r.

w sprawie wyznaczenia obszarów i granic aglomeracji Szczuczyn

Na podstawie art. 18 ust. 2 pkt. 5 ustawy z dnia 8 marca 1990 r. o samorządzie gminnym (Dz. U.z 2020 r. poz. 713 i 1378), art. 87 ust. 1 i 4 w związku z art. 565 ust. 2 ustawy z dnia 20 lipca 2017 r. Prawo wodne (Dz.U. z 2020 r. poz. 310, 695, 782, 875 i 1378), po uzgodnieniu z Dyrektorem Zarządu Zlewni w Augustowie, uchwała się, co następuje:

§ 1. Wyznacza się aglomerację Szczuczyn, położoną w województwie podlaskim, powiat grajewski, na terenie gminy Szczuczyn o równoważnej liczbie mieszkańców RLM **3743**, z oczyszczalnią ścieków komunalnych zlokalizowaną przy ul. Sienkiewicza, obejmującą swoim zasięgiem obszar istniejącego systemu sieci kanalizacyjnej w mieście Szczuczyn.

§ 2. Opisową charakterystykę aglomeracji Szczuczyn zawiera załącznik nr 1 do uchwały.

§ 3. Obszar i granice aglomeracji, o której mowa w § 1, określa mapa w skali 1: 25 000, stanowiąca załącznik nr 2 do uchwały.

§ 4. Niniejsza uchwała była poprzedzona uchwałą Nr XXVI/234/2016 Sejmiku Województwa Podlaskiego z dnia 23 czerwca 2016 r. w sprawie wyznaczenia aglomeracji Szczuczyn oraz likwidacji dotychczasowej aglomeracji (Dz. Urz. Woj. Podlaskiego z 2016r. poz. 2705), która traci moc z dniem wejścia w życie niniejszej uchwały zgodnie z art. 565 ust. 2 ustawy z dnia 20 lipca 2017 r. Prawo wodne. **§ 5.** Wykonanie uchwały powierza się Burmistrzowi Szczuczyna.

§ 6. Uchwała wchodzi w życie po upływie 14 dni od dnia ogłoszenia w Dzienniku Urzędowym Województwa Podlaskiego.

Przewodniczący Rady

Tomasz Mioduszewski

Opisowa charakterystyka aglomeracji Szczuczyn

1. Podstawowe informacje na temat aglomeracji.

Zgodnie z § 4 ust. 1 punkt 1 rozporządzenia przedstawiamy podstawowe informacje na temat aglomeracji Szczuczyn:

- a) nazwa aglomeracji: Szczuczyn,
- b) wielkość RLM aglomeracji zgodnie z obowiązującą Uchwałą nr XXVI/234/2016 Sejmiku Województwa Podlaskiego: 3674,
- c) wielkość RLM aglomeracji planowanej do wyznaczenia: 3743,
- d) gmina wiodąca w aglomeracji: Szczuczyn
- e) wykaz nazw miast i/ lub miejscowości w aglomeracji zgodnie z dołączonym do wniosku załącznikiem graficznym: Szczuczyn,

Aglomeracja Szczuczyn położona jest w woj. podlaskim, w powiecie grajewskim. Miasto o powierzchni 13,23 km². Przez miasto przepływa rzeka Wisła dopływ Biebrzy.

2. Informacja o długości, rodzaju obecnie istniejącej i planowanej do budowy sieci kanalizacyjnej, liczbie mieszkańców obsługiwanych przez tę sieć i oczyszczalni ścieków.

Obecnie na terenie aglomeracji Szczuczyn jest wybudowane 8,7 km kanalizacji. W tym 6,3 km sieci grawitacyjno-sanitarnej i 2,4 km sieci ogólnospławnej. Z funkcjonującej sieci kanalizacyjnej korzysta 2755 RLM.

Na terenie aglomeracji planowana jest budowa nowych odcinków sieci kanalizacyjnej (grawitacyjnej) o łącznej długości 6 km, do której przewiduje się podłączenie 985 RLM aglomeracji, którzy obecnie korzystają z 276 zbiorników bezodpływowych tzw. szamb z których nieczystości ciekłe (ścieki) dostarczane są do oczyszczalni taboru asenizacyjnym. Ilość ścieków powstających na terenie aglomeracji nieobjętych systemem kanalizacji zbiorczej wynosi około 35,62 m³/dobę.

W obecnej chwili na terenie aglomeracji funkcjonuje 1 przydomowa oczyszczalnia ścieków obsługująca 3 osoby.

W wyniku podjętych działań Gmina Szczuczyn podpisała umowę z wykonawcą na zaprojektowanie i wybudowanie nowej sieci kanalizacyjnej w terminie do 31 sierpnia 2023 r. Dokumentacja techniczna zostanie sporządzona w terminie do 15 sierpnia 2021 r. Wykonanie inwestycji p.n. "Kompleksowe rozwiązanie gospodarki wodno – ściekowej aglomeracji Szczuczyn" w przewidzianym terminie pozwoli na osiągnięcie 99,9% skanalizowania aglomeracji Szczuczyn i spełniać wymogi *Dyrektywy Rady Wspólnot Europejskich 91/271/EWG z dnia 21 maja 1991 r. (Dz. U. L.135/40 z 30.05.1991)*

Na terenie miasta zameldowanych jest 3484 mieszkańców dane na dzień 31.08.2020 r.

W sytuacji budowy nowej sieci na obszarze aglomeracji Szczuczyn wymagane jest osiągnięcie odpowiedniego wskaźnika koncentracji, rozumianego jako stosunek liczby mieszkańców przewidywanej do obsługi przez nowobudowany odcinek sieci kanalizacyjnej do długości tego odcinka sieci (§ 3 ust. 4 rozporządzenia aglomeracyjnego). Wskaźnik koncentracji nie może być mniejszy niż 120 stałych mieszkańców aglomeracji i osób czasowo przebywających w aglomeracji na 1 km planowanej do budowy sieci kanalizacyjnej. Analizując długość nowo budowanej sieci wskaźnik koncentracji wynosi 164 RLM /km sieci, tj. 985 mieszk./6 km sieci.

3. Informacje na temat istniejącej oczyszczalni ścieków.

Oczyszczalnia ścieków w Szczuczynie posiada pozwolenie wodnoprawne na odprowadzanie ścieków wydane decyzją Starosty Grajewskiego z dnia 14 kwietnia 2015 r. znak: WR.6341.14.2015. Pozwolenie jest ważne do 31 marca 2025 r.

Odbiornik ścieków oczyszczonych zgodnie z pozwoleniem wodnoprawnym:

- rów otwarty bez nazwy zlokalizowany na działkach nr geod. 572, 573, 574, 575, 576, 577, 578, 579 i 580 obręb Szczuczyn,

- współrzędne geograficzne wylotu :

a) szerokość (N): 53°34'03,77"

b) długość (E): 22°17'26,75"

Istniejąca oczyszczalnia na terenie aglomeracji Szczuczyn jest zaprojektowana na 4227RLM., oznacza to, że posiada możliwości przyjęcia ścieków z całej aglomeracji Szczuczyn.

Aktualny rodzaj oczyszczalni: biologiczna bez usuwania biogenów spełniająca standardy odprowadzanych ścieków. Oczyszczalnia funkcjonuje w oparciu o dwustopniowy mechaniczno-biologiczny proces oczyszczania ścieków z niskoobciążonym osadem czynnym, redukcją związków biogenych oraz stabilizacją i przeróbką osadu.

a) Nazwa oczyszczalni ścieków: Szczuczyn

b) Lokalizacja oczyszczalni ścieków (adres): ul. Sienkiewicza, 19-230 Szczuczyn

c) Współrzędne geograficzne oczyszczalni ścieków:

- szerokość (N) 53,5676

- długość (E) 22,2867

d) Działka nr geod. 969/49

e) Dane kontaktowe (telefon): 86 272 50 25

f) Typ oczyszczalni: B

Przepustowość oczyszczalni Szczuczyn:

- średnia [m³/d]: 500 m³/d

- maksymalna dobową [m³/d]: 630 m³/h

Projektowa wydajność oczyszczalni ścieków [RLM]: 4227

Ilość ścieków dostarczanych do oczyszczalni, zgodnie z danymi przedłożonymi w ostatnim sprawozdaniu z realizacji KPOŚK w 2019 roku:

- ścieki dopływające siecią kanalizacyjną [m³/r]: 52 000 m³/r

- ścieki dowożone z terenu aglomeracji [m³/r]: 13 000 m³/r

- ilość wszystkich ścieków oczyszczonych przez oczyszczalnię [m³/r]: 73 000 m³/r

4. Opis gospodarki ściekowej:

- informacja o średniej dobowej ilości ścieków komunalnych powstających na terenie aglomeracji oraz ich składzie jakościowym

Istniejąca oczyszczalnia ścieków usytuowana jest przy ulicy Sienkiewicza w Szczuczynie, przyjmuje 65 000 m³ ścieków rocznie z terenu aglomeracji, średnia dobową dla ilości podanych ścieków wynosi - 178,08 m³/d

WARTOŚCI WSKAZNIKÓW ZANIECZYSZCZEN		
Skład ścieków surowych	Skład ścieków oczyszczonych	% redukcji zanieczyszczeń
BZT5 – 640 mgO ₂ /l	BZT5 – 3,25 mgO ₂ /l	99,5
CHZT – 1424 mgO ₂ /l	CHZT – 45,75 mgO ₂ /l	96,8
Zawiesina ogólna – 197,5mg/l	Zawiesina ogólna – 8,2mg/l	95,8

Na terenie aglomeracji Szczuczyn brak jest zakładów przemysłowych odprowadzających ścieki do systemu kanalizacji zbiorczej.

Na terenie aglomeracji Szczuczyn nie planuje się podłączenia do kanalizacji zbiorczej zakładów przemysłowych.

5. Uzasadnienie określonej rzeczywistej liczby mieszkańców dla aglomeracji.

RLM aglomeracji Szczuczyn obejmuje:

a) RLM korzystających z sieci kanalizacyjnej:

- RLM mieszkańców-2709,
- RLM przemysłu – 0,
- RLM osób czasowo przebywających w aglomeracji – 46

b) RLM dostarczany do oczyszczalni taborem asenizacyjnym:

- RLM mieszkańców – 772,
- RLM przemysłu – 0,
- RLM osób czasowo przebywających w aglomeracji-213,

c) RLM mieszkańców obsługiwanych przez przydomowe oczyszczalnie ścieków – 3.

Obecna liczba osób podłączonych do kanalizacji wynosi:

$$2755/3743*100\% = 74 \%$$

Po wybudowaniu 6 km sieci kanalizacyjnej i podłączeniu 985 mieszkańców obsługiwanych obecnie taborem asenizacyjnym wskaźnik będzie następujący:

$$3740/3743*100\% = 99,92 \%$$

6. Informacja o strefach ochronnych ujęć wody obejmujących tereny ochrony bezpośredniej i tereny ochrony pośredniej zawierająca oznaczenie aktu prawa miejscowego lub decyzji ustanawiającej te strefy oraz zakazy, nakazy i ograniczenia obowiązujące na tych terenach:

Na terenie aglomeracji Szczuczyn zgodnie z pozwoleniem wodnoprawnym wydanym przez Starostę Powiatowego w Grajewie z dnia 16.03.2015, znak: WR.6341.12.2015 obowiązującym do dnia 15.03.2025r. jest ustanowiona strefa ochrony bezpośredniej ujęcia wód podziemnych o promieniu 10 metrów, licząc od zewnętrznego zarysu obudowy studni nr 1B i nr 2. Na terenie ochrony bezpośredniej zabrania się użytkowania gruntów do celów niezwiązanych z eksploatacją ujęcia wody.

Na terenie ochrony bezpośredniej należy zapewnić:

- a) odprowadzanie wód opadowych w sposób uniemożliwiający przedostanie się ich do urządzeń służących do poboru wody,
- b) zagospodarowanie terenu zielenią,
- c) ograniczenie do niezbędnych potrzeb przebywania osób niezatrudnionych przy obsłudze urządzeń służących do poboru wody,
- d) odprowadzanie poza granicę terenu ochrony bezpośredniej ścieków z urządzeń sanitarnych przeznaczonych do użytku osób zatrudnionych przy obsłudze urządzeń służących do poboru wody.

Teren ochrony bezpośredniej winien być ogrodzony, a na ogrodzeniu umieszczona tablica informująca o ujęciu wody i zakazie wstępu osobom nieupoważnionym. Ujęcie zapewniające wodę mieszkańcom aglomeracji administrowane jest przez Wielobranżowe Przedsiębiorstwo Komunalne - Towarzystwo Budownictwa Społecznego w Szczuczynie Sp. z o.o.

7. Informacja o obszarach ochronnych zbiorników wód śródlądowych zawierająca oznaczenie aktu prawa miejscowego ustanawiającego te obszary oraz zakazy, nakazy i ograniczenia obowiązujące na tych obszarach:

Na terenie Aglomeracji Szczuczyn brak jest obszarów ochronnych zbiorników wód śródlądowych.

8. Informacja o formach ochrony przyrody zawierająca nazwę formy ochrony przyrody oraz wskazanie aktu prawnego uznającego określony obszar za formę ochrony przyrody:

Na terenie Aglomeracji nie ma form ochrony przyrody.

9. Dokumenty stanowiące podstawę do wyznaczenia aglomeracji:

1. Studium uwarunkowań i kierunków zagospodarowania Gminy i Miasta Szczuczyn zatwierdzonego

Uchwałą Nr 142/XXXV/10 Rady Miejskiej w Szczuczynie z dnia 23 marca 2010r., zmienione Uchwałami Rady Miejskiej w Szczuczynie: Nr 91/XVI/11 z dnia 22 grudnia 2011r., Nr 139/XXIV/12 z dnia 29 października 2012 r., Nr 48/IX/15 z dnia 18 września 2015 r., Nr 258/XXXIV/17 z dnia 10 sierpnia 2017 r., Nr 340/XIVIII/18 z dnia 7 września 2018 r. i Nr 70/XII/19 z dnia 30 października 2019 r..

2. Miejscowy plan zagospodarowania przestrzennego miasta Szczuczyn (Uchwała Rady Miejskiej w Szczuczynie nr X/62/99 z dnia 23 listopada 1999 r. w sprawie zatwierdzenia m.p.z.p. miasta Szczuczyn w części dotyczącej terenów objętych strefą ochrony konserwatorskiej – Dz.Urz.Woj.Podl.Nr 43z 1999 r., poz. 670 ze zm.).

- Uchwałą Rady Miejskiej w Szczuczynie Nr: 314/XLIII/18 z dnia 25 kwietnia 2018r., została przyjęta zmiana miejscowego planu zagospodarowania przestrzennego miasta Szczuczyn: obszaru położonego w strefie ochrony konserwatorskiej, w części obejmującej teren w rejonie ulicy Sobieskiego,

- Uchwałą Rady Miejskiej w Szczuczynie Nr: 280/XXXIX/17 z dnia 30 listopada 2017r., została przyjęta zmiana miejscowego planu zagospodarowania przestrzennego miasta Szczuczyn: obszaru położonego w strefie ochrony konserwatorskiej, w części obejmującej tereny w rejonie ulic Krzywej i Łąkowej.

3. Decyzje o warunkach zabudowy i zagospodarowaniu terenu – wydawane dla terenów poza obowiązującymi planami zagospodarowania.

Przewodniczący Rady

Tomasz Mioduszewski







Załącznik Nr 2 do uchwały Nr 145/XXVI/20
Rady Miejskiej w Szczuczynie
z dnia 27 listopada 2020 r.

Aglomeracja Szczuczyn Skala 1:25000

1cm-250m



Legenda :

-  Granice administracyjne Szczuczyna
- Granice aglomeracji :
-  Granice aglomeracji
-  Istniejąca oczyszczalnia ścieków komunalnych
-  Sieć kanalizacji istniejąca
-  Sieć kanalizacji projektowa
- Granice stref ochronnych ujęć wody :
-  Tereny ochrony bezpośredniej
10 m od obudowy studni

Przewodniczący Rady

Tomasz Mioduszewski

Uzasadnienie

Aglomeracja Szczuczyn w obecnym kształcie została wyznaczona uchwałą Nr XXVI/234/2016 Sejmiku Województwa Podlaskiego z dnia 23 czerwca 2016r. w sprawie wyznaczenia aglomeracji Szczuczyn (Dz. U. z 2016 r. Woj. Podlaskiego. poz. 486), swoim zasięgiem obejmująca obszar miasta Szczuczyn.

Zgodnie z art. 565 ust.2 obecnie obowiązującej ustawy Prawo wodne z dnia 20 lipca 2017r. (t.j. Dz.U. z 2020 poz. 310 ze zm.), zwanej dalej Prawo Wodne obowiązujące akty prawa miejscowego ustanawiające aglomerację wydane przed 2018r. zachowują moc nie dłużej niż do dnia 31 grudnia 2020r., stosownie zaś do art. 92 ww. ustawy Wójt, Burmistrz lub Prezydent miasta co 2 lata dokonuje przeglądu obszarów i granic aglomeracji wyznaczonych na podstawie art. 87 ust. 1.

Stąd też nastąpiła konieczność spełnienia warunków mocy zapisów art.87 ust.4 Prawa Wodnego. Wyznaczenie aglomeracji następuje po uzgodnieniu przez Burmistrza miasta z właściwym Dyrektorem Zarządu Zlewni w Augustowie.

Obecnie zgodnie z obowiązującą uchwałą równoważna liczba mieszkańców aglomeracji Szczuczyn wynosi 3674. Źródłem informacji stanowiących podstawę do zmiany ilości RLM jest ewidencja ludności.

Granica aglomeracji została, w myśl §3 ust. 2 ww. rozporządzenia, dostosowana do zewnętrznych granic działek ewidencyjnych z wyjątkiem dużych lub długich działek, na których część zabudowana korzystająca z sieci kanalizacji sanitarnej zajmuje niewielką część działki a pozostała część tej samej działki nie ma prawa zabudowy, lub stanowi inną formę użytkowania. W takich sytuacjach zewnętrzne granice aglomeracji przecinają działki. Taka sytuacja ma miejsce w przypadku działek o numerach ewidencyjnych: 40/1, 78/2, 110/2, 168/2, 218, 311, 313, 314, 342, 380, 420/2, 421/2, 422, 423, 424, 425, 426, 473, 474, 475, 476, 482/2, 483, 484, 485, 487, 560/2, 566/4, 566/5, 617/5, 617/6, 620, 621, 625, 626, 629, 630, 633, 634, 636, 638, 639, 642, 643, 645, 646, 650/1, 650/2, 679, 808, 1224, 1225.

Przewodniczący Rady

Tomasz Mioduszewski